

SITUAÇÃO EPIDEMIOLÓGICA EM PORTUGAL

TOTAL DE CASOS E VARIAÇÃO

TOTAL DE CASOS, DE ÓBITOS E VARIAÇÃO POR REGIÃO

30 442 | +745

ATIVOS

823 960 | +857

RECUPERADOS

17 081 | +2

ÓBITOS

47 357 | +2 687

CONTACTOS EM VIGILÂNCIA

871 483 | +1 604

CONFIRMADOS

Açores

6 064 | +1

33 | -

Madeira

9 874 | +5

69 | -

344 403 | +239

5 362 | -

121 453 | +120

3 027 | -

335 231 | +1 049

7 253 | +2

30 817 | +31

972 | -

23 641 | +159

365 | -

Legenda

CASOS CONFIRMADOS

ÓBITOS

DISTRIBUIÇÃO DOS CASOS EM INTERNAMENTO

431 | +4

INTERNAMENTO

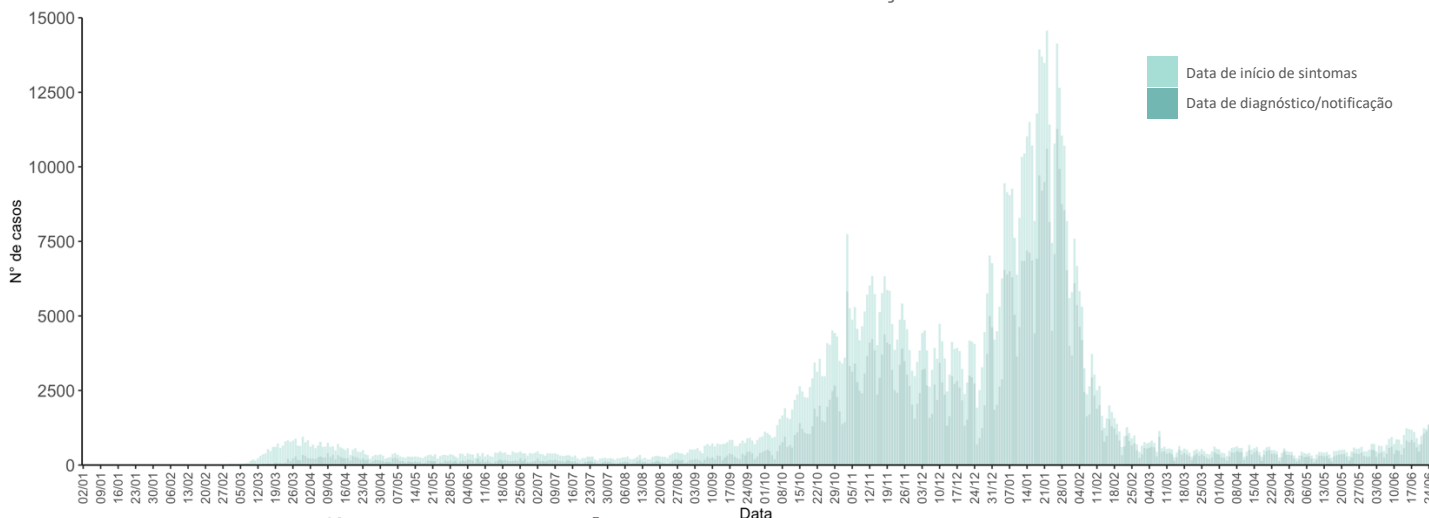
108 | +2

INTERNAMENTO
EM UCI

Dados até dia 24-06-2021 23:59:59

NÚMERO DE CASOS CONFIRMADOS

POR DATA DE INÍCIO DE SINTOMAS OU DIAGNÓSTICO/NOTIFICAÇÃO



CARACTERIZAÇÃO DEMOGRÁFICA DOS CASOS CONFIRMADOS

TOTAL DE CASOS

396 849

HOMENS

474 205

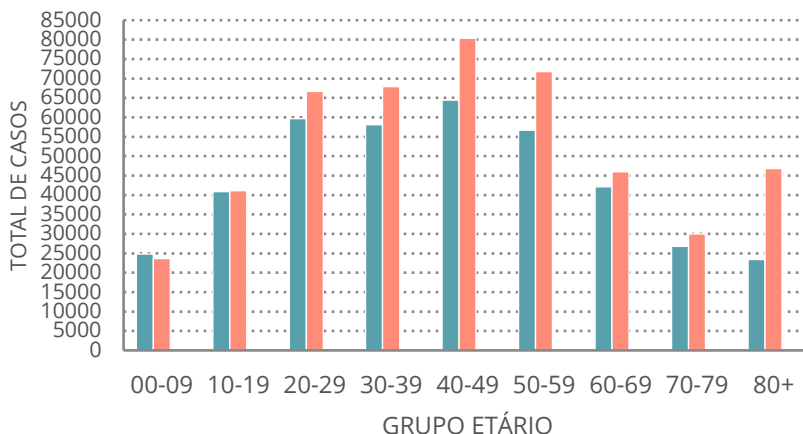
MULHERES

429

DESCONHECIDO*

***Nota**

Os casos de sexo desconhecido encontram-se sob investigação, uma vez que estes dados não são fornecidos de forma automática.



CARACTERIZAÇÃO DOS ÓBITOS POR COVID-19

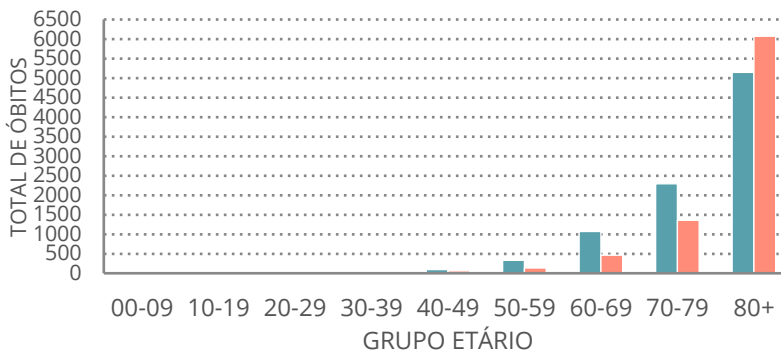
TOTAL DE ÓBITOS

8 966

HOMENS

8 115

MULHERES



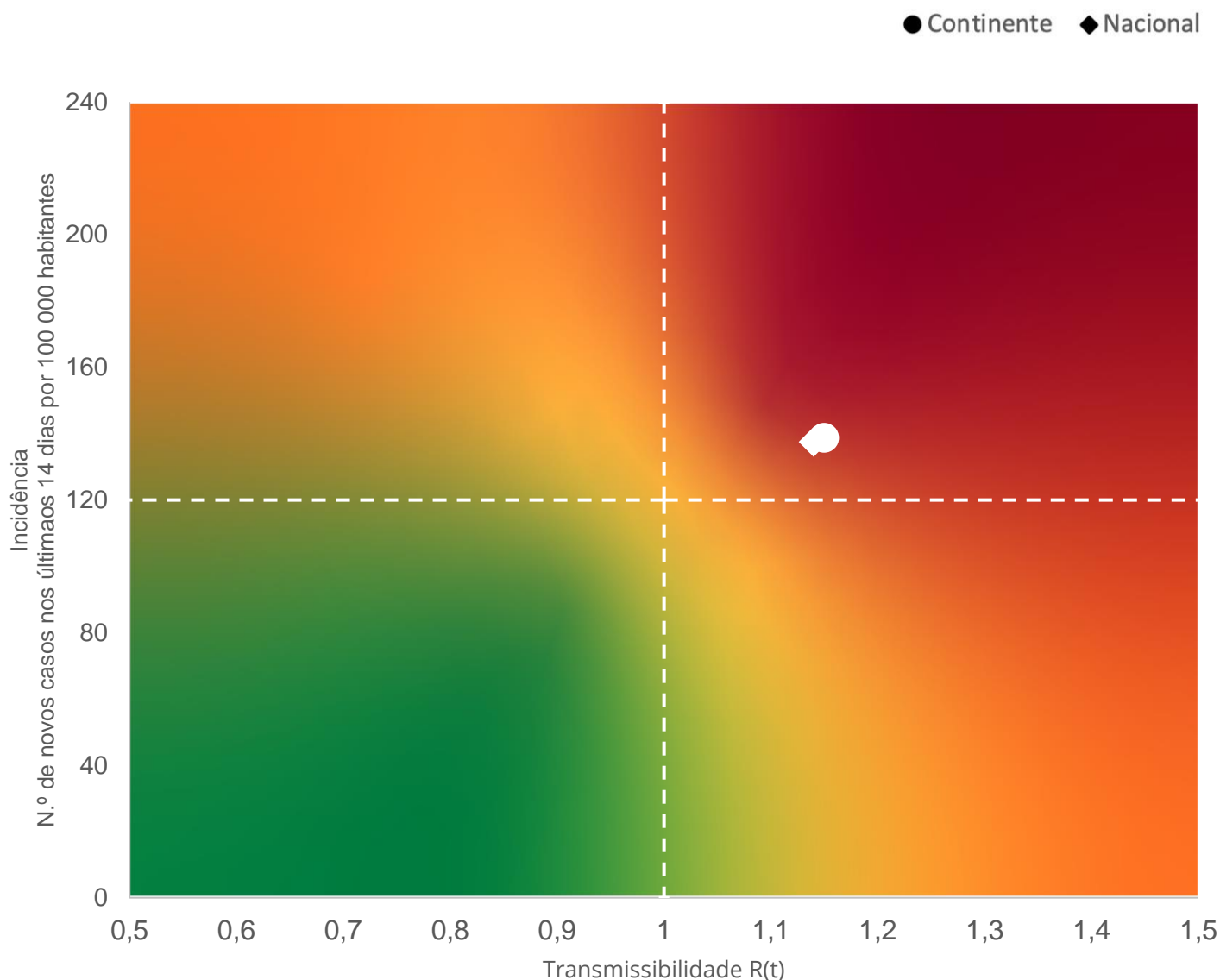
Nota metodológica

A 16 de novembro de 2020 houve uma atualização do sistema tecnológico de análise de dados provenientes do SINAVE. Foi atualizado o número cumulativo de casos confirmados e recuperados nessa data.

Dados até dia 24-06-2021 23:59:59

MATRIZ DE RISCO

Realização da análise: 24-06-2021



INCIDÊNCIA

Nacional: **137,5** casos de infeção por SARS-CoV-2/ COVID-19 por 100 000 hab.

Continente: **138,7** casos de infeção por SARS-CoV-2/ COVID-19 por 100 000 hab.

R(t)

Nacional: **1,14**

Continente: **1,15**

Fonte: INSA/ DGS | Nota metodológica: [aqui](#)

COVID-19 | RELATÓRIO DE SITUAÇÃO | 25-06-2021

DISTRIBUIÇÃO GEOGRÁFICA DOS CASOS CONFIRMADOS

CONCELHO / INCIDÊNCIA CUMULATIVA A 14 DIAS (10/06/2021 a 23/06/2021) / GRUPO DE INCIDÊNCIA

Abrantes	105	60-119,9	Arronches	71	60-119,9	Castro Daire	137	120-239,9
Águeda	63	60-119,9	Arruda dos Vinhos	195	120-239,9	Castro Marim	16	<20
Aguiar da Beira	21	20-59	Aveiro	107	60-119,9	Castro Verde	0	<20
Alandroal	20	20-59	Avis	353	240-479,9	Celorico da Beira	0	<20
Albergaria-a-Velha	54	20-59	Azambuja	79	60-119,9	Celorico de Basto	16	<20
Albufeira	494	480-959,9	Baião	5	<20	Chamusca	120	120-239,9
Alcácer do Sal	60	60-119,9	Barcelos	79	60-119,9	Chaves	41	20-59
Alcanena	47	20-59	Barrancos	61	60-119,9	Cinfães	55	20-59
Alcobaça	69	60-119,9	Barreiro	294	240-479,9	Coimbra	75	60-119,9
Alcochete	187	120-239,9	Batalha	56	20-59	Condeixa-a-Nova	34	20-59
Alcoutim	0	<20	Beja	27	20-59	Constância	496	480-959,9
Alenquer	127	120-239,9	Belmonte	0	<20	Coruche	52	20-59
Alfândega da Fé	0	<20	Benavente	88	60-119,9	Corvo	0	<20
Alijó	19	<20	Bombarral	56	20-59	Covilhã	13	<20
Aljezur	107	60-119,9	Borba	45	20-59	Crato	0	<20
Aljustrel	0	<20	Boticas	20	20-59	Cuba	65	60-119,9
Almada	256	240-479,9	Braga	127	120-239,9	Elvas	49	20-59
Almeida	0	<20	Bragança	21	20-59	Entroncamento	28	20-59
Almeirim	84	60-119,9	Cabeceiras de Basto	0	<20	Espinho	37	20-59
Almodôvar	0	<20	Cadaval	29	20-59	Esposende	79	60-119,9
Alpiarça	71	60-119,9	Caldas da Rainha	94	60-119,9	Estarreja	15	<20
Alter do Chão	0	<20	Calheta [R.A. Açores]	0	<20	Estremoz	31	20-59
Alvaiázere	121	120-239,9	Calheta [R.A. Madeira]	129	120-239,9	Évora	76	60-119,9
Alvito	81	60-119,9	Câmara de Lobos	18	<20	Fafe	102	60-119,9
Amadora	273	240-479,9	Caminha	6	<20	Faro	190	120-239,9
Amarante	28	20-59	Campo Maior	13	<20	Felgueiras	39	20-59
Amares	22	20-59	Cantanhede	49	20-59	Ferreira do Alentejo	13	<20
Anadia	44	20-59	Carraceda de Ansiães	0	<20	Ferreira do Zêzere	0	<20
Angra do Heroísmo	21	20-59	Carregal do Sal	11	<20	Figueira da Foz	58	20-59
Ansião	42	20-59	Cartaxo	105	60-119,9	Figueira de Castelo Rodrigo	18	<20
Arcos de Valdevez	19	<20	Cascais	282	240-479,9	Figueiró dos Vinhos	0	<20
Arganil	36	20-59	Castanheira de Pêra	0	<20	Fornos de Algodres	0	<20
Armamar	17	<20	Castelo Branco	77	60-119,9	Freixo de Espada à Cinta	0	<20
Arouca	77	60-119,9	Castelo de Paiva	32	20-59	Fronteira	0	<20
Arraiolos	29	20-59	Castelo de Vide	274	240-479,9	Funchal	95	60-119,9

Dados até dia 22-06-2021 23:59:59

COVID-19 | RELATÓRIO DE SITUAÇÃO | 25-06-2021

DISTRIBUIÇÃO GEOGRÁFICA DOS CASOS CONFIRMADOS

CONCELHO / INCIDÊNCIA CUMULATIVA A 14 DIAS (10/06/2021 a 23/06/2021) / GRUPO DE INCIDÊNCIA

Fundão	23	20-59	Marinha Grande	57	20-59	Odemira	316	240-479,9
Gavião	61	60-119,9	Marvão	0	<20	Odivelas	285	240-479,9
Góis	26	20-59	Matosinhos	74	60-119,9	Oeiras	291	240-479,9
Golegã	56	20-59	Mealhada	35	20-59	Oleiros	40	20-59
Gondomar	84	60-119,9	Mêda	22	20-59	Olhão	245	240-479,9
Gouveia	16	<20	Melgaço	12	<20	Oliveira de Azeméis	38	20-59
Grândola	410	240-479,9	Mértola	0	<20	Oliveira de Frades	201	120-239,9
Guarda	72	60-119,9	Mesão Frio	0	<20	Oliveira do Bairro	49	20-59
Guimarães	61	60-119,9	Mira	279	240-479,9	Oliveira do Hospital	47	20-59
Horta	41	20-59	Miranda do Corvo	63	60-119,9	Ourém	50	20-59
Idanha-a-Nova	162	120-239,9	Miranda do Douro	15	<20	Ourique	0	<20
Ílhavo	72	60-119,9	Mirandela	14	<20	Ovar	46	20-59
Lagoa	145	120-239,9	Mogadouro	0	<20	Paços de Ferreira	51	20-59
Lagoa [R.A. Açores]	530	480-959,9	Moimenta da Beira	21	20-59	Palmela	193	120-239,9
Lagos	237	120-239,9	Moita	324	240-479,9	Pampilhosa da Serra	25	20-59
Lajes das Flores	0	<20	Monção	11	<20	Paredes	37	20-59
Lajes do Pico	0	<20	Monchique	20	20-59	Paredes de Coura	246	240-479,9
Lamego	20	20-59	Mondim de Basto	14	<20	Pedrógão Grande	59	20-59
Leiria	51	20-59	Monforte	34	20-59	Penacova	161	120-239,9
Lisboa	438	240-479,9	Montalegre	167	120-239,9	Penafiel	46	20-59
Loulé	287	240-479,9	Montemor-o-Novo	45	20-59	Penalva do Castelo	84	60-119,9
Loures	254	240-479,9	Montemor-o-Velho	79	60-119,9	Penamacor	0	<20
Lourinhã	70	60-119,9	Montijo	187	120-239,9	Penedono	0	<20
Lousã	93	60-119,9	Mora	48	20-59	Penela	74	60-119,9
Lousada	51	20-59	Mortágua	11	<20	Peniche	60	60-119,9
Mação	48	20-59	Moura	66	60-119,9	Peso da Régua	13	<20
Macedo de Cavaleiros	14	<20	Mourão	0	<20	Pinhel	23	20-59
Machico	15	<20	Murça	0	<20	Pombal	43	20-59
Madalena	17	<20	Murtosa	10	<20	Ponta Delgada	197	120-239,9
Mafra	290	240-479,9	Nazaré	49	20-59	Ponta do Sol	23	20-59
Maia	46	20-59	Nelas	85	60-119,9	Ponte da Barca	45	20-59
Mangualde	27	20-59	Nisa	33	20-59	Ponte de Lima	27	20-59
Manteigas	0	<20	Nordeste	0	<20	Ponte de Sor	87	60-119,9
Marco de Canaveses	29	20-59	Óbidos	51	20-59	Portalegre	135	120-239,9

Dados até dia 22-06-2021 23:59:59

DISTRIBUIÇÃO GEOGRÁFICA DOS CASOS CONFIRMADOS

CONCELHO / INCIDÊNCIA CUMULATIVA A 14 DIAS (10/06/2021 a 23/06/2021) / GRUPO DE INCIDÊNCIA

Portel	17	<20	São Roque do Pico	0	<20	Valpaços	61	60-119,9
Portimão	151	120-239,9	São Vicente	19	<20	Velas	20	20-59
Porto	125	120-239,9	Sardoal	454	240-479,9	Vendas Novas	27	20-59
Porto de Mós	39	20-59	Sátão	9	<20	Viana do Alentejo	19	<20
Porto Moniz	43	20-59	Seia	40	20-59	Viana do Castelo	28	20-59
Porto Santo	0	<20	Seixal	289	240-479,9	Vidigueira	18	<20
Póvoa de Lanhoso	19	<20	Sernancelhe	19	<20	Vieira do Minho	17	<20
Póvoa de Varzim	30	20-59	Serpa	21	20-59	Vila da Praia da Vitória	19	<20
Povoação	0	<20	Sertã	110	60-119,9	Vila de Rei	60	60-119,9
Proença-a-Nova	14	<20	Sesimbra	391	240-479,9	Vila do Bispo	58	20-59
Redondo	16	<20	Setúbal	181	120-239,9	Vila do Conde	36	20-59
Reguengos de Monsaraz	100	60-119,9	Sever do Vouga	35	20-59	Vila do Porto	18	<20
Resende	39	20-59	Silves	124	120-239,9	Vila Flor	17	<20
Ribeira Brava	0	<20	Sines	241	240-479,9	Vila Franca de Xira	215	120-239,9
Ribeira de Pena	66	60-119,9	Sintra	249	240-479,9	Vila Franca do Campo	54	20-59
Ribeira Grande	424	240-479,9	Sobral de Monte Agraço	282	240-479,9	Vila Nova da Barquinha	67	60-119,9
Rio Maior	236	120-239,9	Soure	12	<20	Vila Nova de Cerveira	11	<20
Sabrosa	51	20-59	Sousel	340	240-479,9	Vila Nova de Famalicão	90	60-119,9
Sabugal	9	<20	Tábua	26	20-59	Vila Nova de Foz Côa	31	20-59
Salvaterra de Magos	117	60-119,9	Tabuaço	17	<20	Vila Nova de Gaia	97	60-119,9
Santa Comba Dão	10	<20	Tarouca	13	<20	Vila Nova de Paiva	0	<20
Santa Cruz	33	20-59	Tavira	45	20-59	Vila Nova de Poiares	29	20-59
Santa Cruz da Graciosa	71	60-119,9	Terras de Bouro	16	<20	Vila Pouca de Aguiar	50	20-59
Santa Cruz das Flores	0	<20	Tomar	35	20-59	Vila Real	92	60-119,9
Santa Maria da Feira	50	20-59	Tondela	83	60-119,9	Vila Real de Santo António	27	20-59
Santa Marta de Penaguião	45	20-59	Torre de Moncorvo	78	60-119,9	Vila Velha de Ródão	0	<20
Santana	30	20-59	Torres Novas	46	20-59	Vila Verde	72	60-119,9
Santarém	134	120-239,9	Torres Vedras	127	120-239,9	Vila Verde	39	20-59
Santiago do Cacém	90	60-119,9	Trancoso	203	120-239,9	Vimioso	75	60-119,9
Santo Tirso	113	60-119,9	Trofa	96	60-119,9	Vinhais	0	<20
São Brás de Alportel	230	120-239,9	Vagos	75	60-119,9	Viseu	77	60-119,9
São João da Madeira	27	20-59	Vale de Cambra	23	20-59	Vizela	17	<20
São João da Pesqueira	0	<20	Valença	0	<20	Vouzela	62	60-119,9
São Pedro do Sul	13	<20	Valongo	36	20-59			

Dados até dia 22-06-2021 23:59:59

DISTRIBUIÇÃO GEOGRÁFICA DOS CASOS CONFIRMADOS

CONCELHO / INCIDÊNCIA CUMULATIVA A 14 DIAS / GRUPO DE INCIDÊNCIA

NOTA METODOLÓGICA

Um **caso** corresponde a um caso confirmado de infeção a SARS-CoV-2/ COVID-19 notificado no Sistema Nacional de Vigilância Epidemiológica (SINAVE), quer através de uma notificação laboratorial como de uma notificação clínica. As notificações laboratoriais, as notificações clínicas e os respetivos inquéritos epidemiológicos são unificados através do número de utente.

A **data** utilizada corresponde à data de notificação do caso confirmado, constante na informação do inquérito epidemiológico, na primeira notificação clínica referindo um resultado positivo ou na primeira notificação laboratorial com resultado positivo.

Para a atribuição do **concelho** ao caso, é utilizada a morada de ocorrência identificada no inquérito epidemiológico ou na primeira notificação clínica com indicação de resultado positivo. Nos casos em que a morada de ocorrência é omissa, é utilizada a morada de residência do caso, registada no Registo Nacional de Utentes do Serviço Nacional de Saúde.

A **Incidência Cumulativa a 14 dias** de infeção por SARS-CoV-2/ COVID-19 corresponde ao quociente entre o número de novos casos confirmados nos 14 dias anteriores ao momento de análise e a população residente estimada, por concelho, a 31 de dezembro de 2019, pelo Instituto Nacional de Estatística, IP. Habitualmente é expressa em número de casos por 100 000 habitantes.

Exemplo: Nos 14 dias anteriores ao dia de análise, 50 casos de infeção por SARS-CoV-2/ COVID-19 foram atribuídos a um determinado concelho, com uma população residente de 150 000 habitantes.

Incidência cumulativa a 14 dias = $(50/150\ 000) \times 100\ 000 = 33,3$ casos por 100 000 hab.

A classificação é realizada de acordo com as categorias utilizadas pelo Centro Europeu de Prevenção e Controlo das Doenças:

Incidência cumulativa a 14 dias
Abaixo de 20,0
Entre 20,0 e 59,9
Entre 60,0 e 119,9
Entre 120,0 e 239,9
Entre 240,0 e 479,9
Entre 480 e 959,9
Acima de 960