

## SITUAÇÃO EPIDEMIOLÓGICA EM PORTUGAL

TOTAL DE CASOS E VARIAÇÃO

TOTAL DE CASOS, DE ÓBITOS E VARIAÇÃO POR REGIÃO

56 439 | -1 199

ATIVOS

1 082 421 | +3 713

RECUPERADOS

18 492 | +21

ÓBITOS

72 030 | +2 420

CONTACTOS EM VIGILÂNCIA

1 157 352 | +2 535

CONFIRMADOS

Açores

10 167 | +15

49 | -

Madeira

14 922 | +101

103 | +3

434 893 | +841

5 653 | +3

161 932 | +528

3 262 | +5

443 516 | +820

7 843 | +5

42 691 | +62

1 065 | +1

49 231 | +168

517 | +4

Legenda



CASOS CONFIRMADOS



ÓBITOS

## DISTRIBUIÇÃO DOS CASOS EM INTERNAMENTO

902 | - 14

INTERNAMENTO

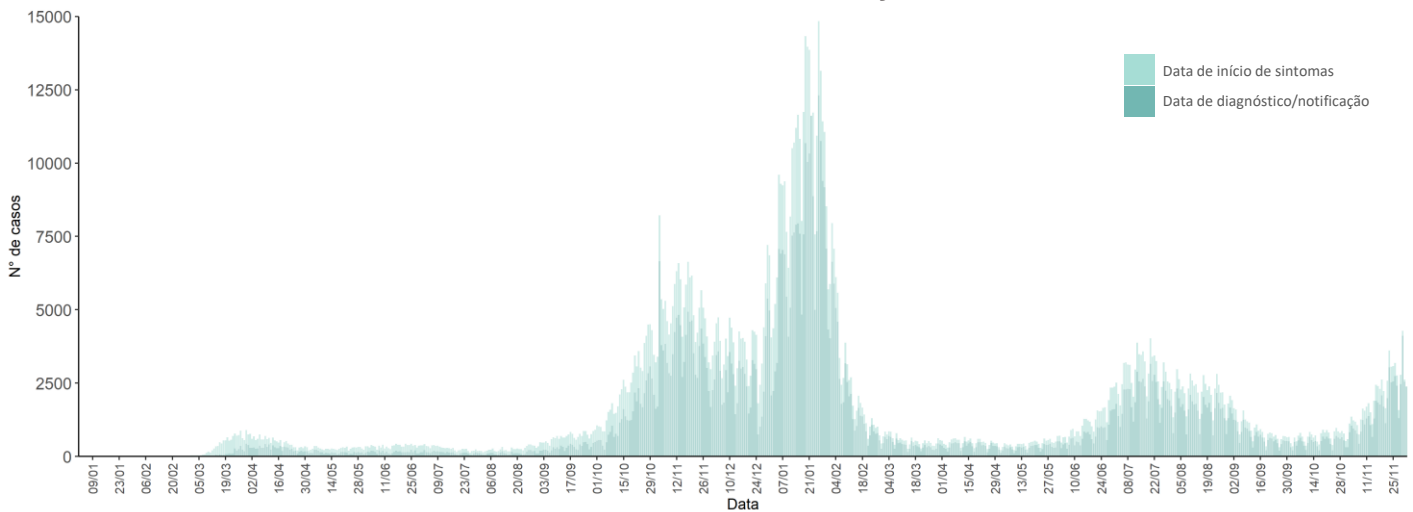
129 | +1

INTERNAMENTO  
EM UCI

Dados até dia 02-12-2021 23:59:59

## NÚMERO DE CASOS CONFIRMADOS

POR DATA DE INÍCIO DE SINTOMAS OU DIAGNÓSTICO/NOTIFICAÇÃO



## CARACTERIZAÇÃO DEMOGRÁFICA DOS CASOS CONFIRMADOS

TOTAL DE CASOS

**537 982**

HOMENS

**618 566**

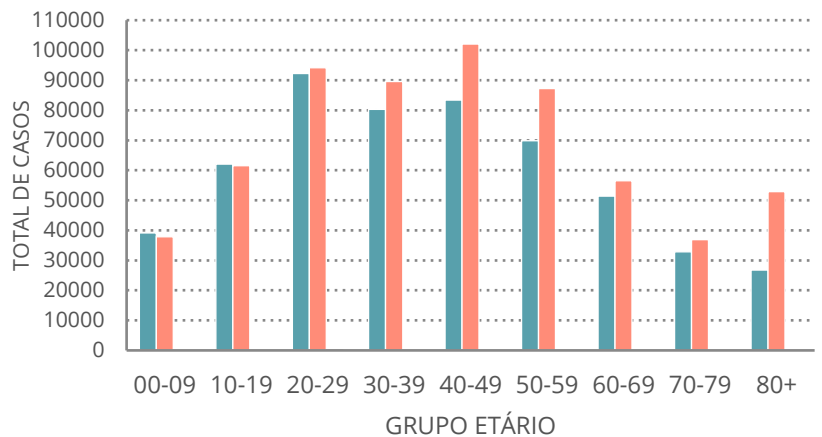
MULHERES

**804**

DESCONHECIDO\*

**\*Nota**

Os casos de sexo desconhecido encontram-se sob investigação, uma vez que estes dados não são fornecidos de forma automática.



## CARACTERIZAÇÃO DOS ÓBITOS POR COVID-19

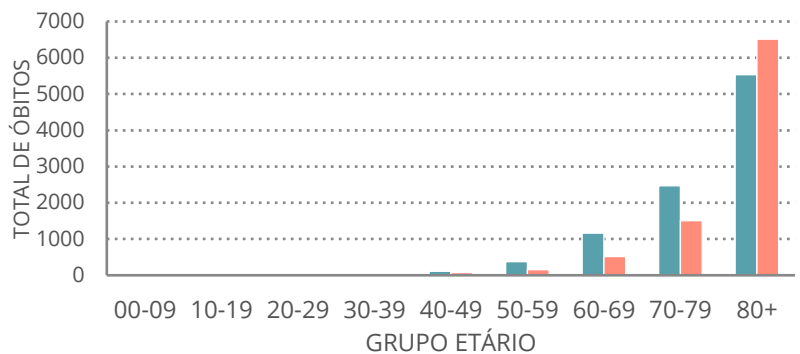
TOTAL DE ÓBITOS

**9 688**

HOMENS

**8 804**

MULHERES



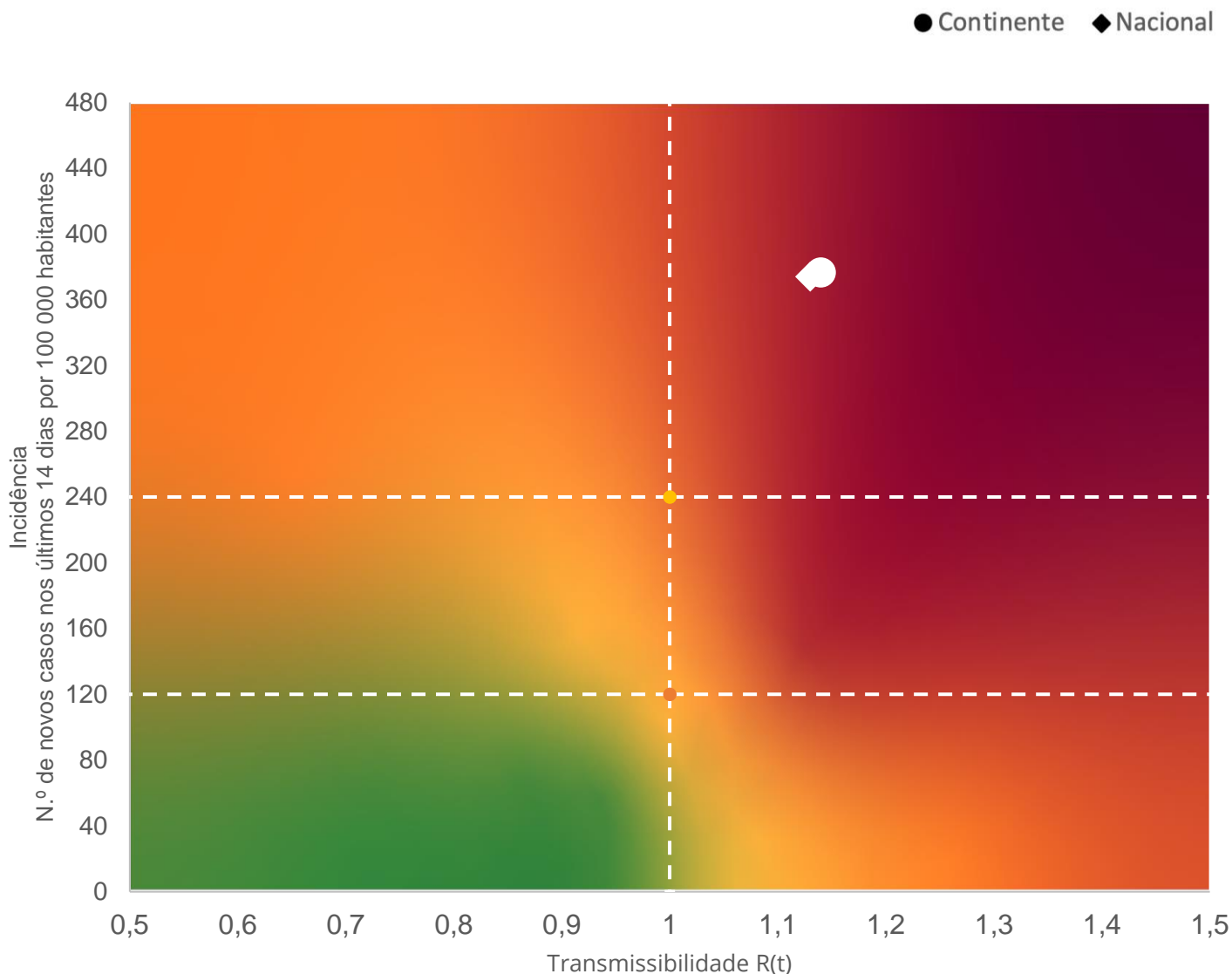
**Nota metodológica**

A 16 de novembro de 2020 houve uma atualização do sistema tecnológico de análise de dados provenientes do SINAVE. Foi atualizado o número cumulativo de casos confirmados e recuperados nessa data.

Dados até dia 02-12-2021 23:59:59

## MATRIZ DE RISCO

Realização da análise: 03/12/2021



### INCIDÊNCIA

Nacional: **374,0** casos de infeção por SARS-CoV-2/ COVID-19 por 100 000 hab.

Continente: **376,5** casos de infeção por SARS-CoV-2/ COVID-19 por 100 000 hab.

### R(t)

Nacional: **1,13**

Continente: **1,14**

## DISTRIBUIÇÃO GEOGRÁFICA DOS CASOS CONFIRMADOS

CONCELHO / INCIDÊNCIA CUMULATIVA A 14 DIAS (18/11/2021 a 01/12/2021) / GRUPO DE INCIDÊNCIA

Abrantes	443	240-479,9	Arronches	145	120-239,9	Castro Daire	499	480-959,9
Águeda	693	480-959,9	Arruda dos Vinhos	139	120-239,9	Castro Marim	194	120-239,9
Aguiar da Beira	108	60-119,9	Aveiro	459	240-479,9	Castro Verde	116	60-119,9
Alandroal	41	20-59	Avis	48	20-59	Celorico da Beira	303	240-479,9
Albergaria-a-Velha	272	240-479,9	Azambuja	293	240-479,9	Celorico de Basto	185	120-239,9
Albufeira	458	240-479,9	Baião	258	240-479,9	Chamusca	342	240-479,9
Alcácer do Sal	268	240-479,9	Barcelos	274	240-479,9	Chaves	298	240-479,9
Alcanena	311	240-479,9	Barrancos	4806	≥960	Cinfães	283	240-479,9
Alcobaça	482	480-959,9	Barreiro	375	240-479,9	Coimbra	539	480-959,9
Alcochete	281	240-479,9	Batalha	718	480-959,9	Condeixa-a-Nova	648	480-959,9
Alcoutim	337	240-479,9	Beja	696	480-959,9	Constância	642	480-959,9
Alenquer	288	240-479,9	Belmonte	486	480-959,9	Coruche	477	240-479,9
Alfândega da Fé	111	60-119,9	Benavente	264	240-479,9	Corvo	638	480-959,9
Alijó	323	240-479,9	Bombarral	166	120-239,9	Covilhã	958	480-959,9
Aljezur	304	240-479,9	Borba	585	480-959,9	Crato	98	60-119,9
Aljustrel	172	120-239,9	Boticas	122	120-239,9	Cuba	308	240-479,9
Almada	347	240-479,9	Braga	619	480-959,9	Elvas	104	60-119,9
Almeida	346	240-479,9	Bragança	595	480-959,9	Entroncamento	785	480-959,9
Almeirim	517	480-959,9	Cabeceiras de Basto	187	120-239,9	Espinho	408	240-479,9
Almodôvar	30	20-59	Cadaval	167	120-239,9	Esposende	293	240-479,9
Alpiarça	816	480-959,9	Caldas da Rainha	415	240-479,9	Estarreja	654	480-959,9
Alter do Chão	0	<20	Calheta [R.A. Açores]	32	20-59	Estremoz	175	120-239,9
Alvaiázere	319	240-479,9	Calheta [R.A. Madeira]	314	240-479,9	Évora	414	240-479,9
Alvito	81	60-119,9	Câmara de Lobos	865	480-959,9	Fafe	228	120-239,9
Amadora	233	120-239,9	Caminha	133	120-239,9	Faro	624	480-959,9
Amarante	278	240-479,9	Campo Maior	693	480-959,9	Felgueiras	200	120-239,9
Amares	398	240-479,9	Cantanhede	470	240-479,9	Ferreira do Alentejo	128	120-239,9
Anadia	742	480-959,9	Carraceda de Ansiães	160	120-239,9	Ferreira do Zêzere	352	240-479,9
Angra do Heroísmo	107	60-119,9	Carregal do Sal	1278	≥960	Figueira da Foz	650	480-959,9
Ansião	497	480-959,9	Cartaxo	526	480-959,9	Figueira de Castelo Rodrigo	89	60-119,9
Arcos de Valdevez	188	120-239,9	Cascais	337	240-479,9	Figueiró dos Vinhos	629	480-959,9
Arganil	200	120-239,9	Castanheira de Pêra	194	120-239,9	Fornos de Algodres	132	120-239,9
Armamar	17	<20	Castelo Branco	217	120-239,9	Freixo de Espada à Cinta	247	240-479,9
Arouca	189	120-239,9	Castelo de Paiva	216	120-239,9	Fronteira	273	240-479,9
Arraiolos	116	60-119,9	Castelo de Vide	346	240-479,9	Funchal	544	480-959,9

Dados até dia 01-12-2021 23:59:59

## DISTRIBUIÇÃO GEOGRÁFICA DOS CASOS CONFIRMADOS

CONCELHO / INCIDÊNCIA CUMULATIVA A 14 DIAS (18/11/2021 a 01/12/2021) / GRUPO DE INCIDÊNCIA

Fundão	559	480-959,9	Marinha Grande	502	480-959,9	Odemira	451	240-479,9
Gavião	377	240-479,9	Marvão	408	240-479,9	Odivelas	252	240-479,9
Góis	239	120-239,9	Matosinhos	387	240-479,9	Oeiras	372	240-479,9
Golegã	718	480-959,9	Mealhada	954	480-959,9	Oleiros	160	120-239,9
Gondomar	273	240-479,9	Mêda	437	240-479,9	Olhão	577	480-959,9
Gouveia	526	480-959,9	Melgaço	100	60-119,9	Oliveira de Azeméis	576	480-959,9
Grândola	267	240-479,9	Mértola	215	120-239,9	Oliveira de Frades	50	20-59
Guarda	672	480-959,9	Mesão Frio	152	120-239,9	Oliveira do Bairro	538	480-959,9
Guimarães	191	120-239,9	Mira	1389	≥960	Oliveira do Hospital	83	60-119,9
Horta	118	60-119,9	Miranda do Corvo	354	240-479,9	Ourém	638	480-959,9
Idanha-a-Nova	530	480-959,9	Miranda do Douro	562	480-959,9	Ourique	242	240-479,9
Ílhavo	654	480-959,9	Mirandela	445	240-479,9	Ovar	363	240-479,9
Lagoa	932	480-959,9	Mogadouro	278	240-479,9	Paços de Ferreira	120	120-239,9
Lagoa [R.A. Açores]	332	240-479,9	Moimenta da Beira	422	240-479,9	Palmela	272	240-479,9
Lagos	667	480-959,9	Moita	376	240-479,9	Pampilhosa da Serra	223	120-239,9
Lajes das Flores	68	60-119,9	Monção	39	20-59	Paredes	201	120-239,9
Lajes do Pico	22	20-59	Monchique	1105	≥960	Paredes de Coura	153	120-239,9
Lamego	186	120-239,9	Mondim de Basto	145	120-239,9	Pedrógão Grande	88	60-119,9
Leiria	629	480-959,9	Monforte	102	60-119,9	Penacova	403	240-479,9
Lisboa	491	480-959,9	Montalegre	191	120-239,9	Penafiel	170	120-239,9
Loulé	783	480-959,9	Montemor-o-Novo	91	60-119,9	Penalva do Castelo	350	240-479,9
Loures	235	120-239,9	Montemor-o-Velho	668	480-959,9	Penamacor	254	240-479,9
Lourinhã	286	240-479,9	Montijo	243	240-479,9	Penedono	272	240-479,9
Lousã	544	480-959,9	Mora	570	480-959,9	Penela	316	240-479,9
Lousada	120	120-239,9	Mortágua	250	240-479,9	Peniche	457	240-479,9
Mação	145	120-239,9	Moura	684	480-959,9	Peso da Régua	172	120-239,9
Macedo de Cavaleiros	472	240-479,9	Mourão	206	120-239,9	Pinhel	178	120-239,9
Machico	302	240-479,9	Murça	222	120-239,9	Pombal	706	480-959,9
Madalena	34	20-59	Murtosa	259	240-479,9	Ponta Delgada	208	120-239,9
Mafra	252	240-479,9	Nazaré	736	480-959,9	Ponta do Sol	117	60-119,9
Maia	299	240-479,9	Nelas	462	240-479,9	Ponte da Barca	766	480-959,9
Mangualde	356	240-479,9	Nisa	789	480-959,9	Ponte de Lima	402	240-479,9
Manteigas	703	480-959,9	Nordeste	42	20-59	Ponte de Sor	249	240-479,9
Marco de Canaveses	148	120-239,9	Óbidos	374	240-479,9	Portalegre	114	60-119,9

Dados até dia 01-12-2021 23:59:59

## DISTRIBUIÇÃO GEOGRÁFICA DOS CASOS CONFIRMADOS

CONCELHO / INCIDÊNCIA CUMULATIVA A 14 DIAS (18/11/2021 a 01/12/2021) / GRUPO DE INCIDÊNCIA

Portel	260	240-479,9	São Roque do Pico	61	60-119,9	Valpaços	246	240-479,9
Portimão	1061	≥960	São Vicente	372	240-479,9	Velas	158	120-239,9
Porto	464	240-479,9	Sardoal	242	240-479,9	Vendas Novas	72	60-119,9
Porto de Mós	570	480-959,9	Sátão	292	240-479,9	Viana do Alentejo	157	120-239,9
Porto Moniz	346	240-479,9	Seia	144	120-239,9	Viana do Castelo	280	240-479,9
Porto Santo	289	240-479,9	Seixal	277	240-479,9	Vidigueira	292	240-479,9
Póvoa de Lanhoso	205	120-239,9	Sernancelhe	688	480-959,9	Vieira do Minho	280	240-479,9
Póvoa de Varzim	175	120-239,9	Serpa	1058	≥960	Vila da Praia da Vitória	28	20-59
Povoação	68	60-119,9	Sertã	597	480-959,9	Vila de Rei	180	120-239,9
Proença-a-Nova	193	120-239,9	Sesimbra	412	240-479,9	Vila do Bispo	525	480-959,9
Redondo	95	60-119,9	Setúbal	237	120-239,9	Vila do Conde	291	240-479,9
Reguengos de Monsaraz	81	60-119,9	Sever do Vouga	124	120-239,9	Vila do Porto	18	<20
Resende	50	20-59	Silves	629	480-959,9	Vila Flor	67	60-119,9
Ribeira Brava	348	240-479,9	Sines	88	60-119,9	Vila Franca de Xira	286	240-479,9
Ribeira de Pena	33	20-59	Sintra	239	120-239,9	Vila Franca do Campo	82	60-119,9
Ribeira Grande	329	240-479,9	Sobral de Monte Agraço	194	120-239,9	Vila Nova da Barquinha	477	240-479,9
Rio Maior	306	240-479,9	Soure	1020	≥960	Vila Nova de Cerveira	393	240-479,9
Sabrosa	306	240-479,9	Sousel	46	20-59	Vila Nova de Famalicão	246	240-479,9
Sabugal	580	480-959,9	Tábua	289	240-479,9	Vila Nova de Foz Côa	47	20-59
Salvaterra de Magos	316	240-479,9	Tabuaço	33	20-59	Vila Nova de Gaia	416	240-479,9
Santa Comba Dão	364	240-479,9	Tarouca	64	60-119,9	Vila Nova de Paiva	1173	≥960
Santa Cruz	381	240-479,9	Tavira	729	480-959,9	Vila Nova de Poiares	216	120-239,9
Santa Cruz da Graciosa	239	120-239,9	Terras de Bouro	1061	≥960	Vila Pouca de Aguiar	59	20-59
Santa Cruz das Flores	46	20-59	Tomar	389	240-479,9	Vila Real	341	240-479,9
Santa Maria da Feira	558	480-959,9	Tondela	349	240-479,9	Vila Real de Santo António	451	240-479,9
Santa Marta de Penaguião	92	60-119,9	Torre de Moncorvo	158	120-239,9	Vila Velha de Ródão	477	240-479,9
Santana	75	60-119,9	Torres Novas	698	480-959,9	Vila Verde	235	120-239,9
Santarém	315	240-479,9	Torres Vedras	424	240-479,9	Vila Viçosa	423	240-479,9
Santiago do Cacém	213	120-239,9	Trancoso	112	60-119,9	Vimioso	1061	≥960
Santo Tirso	231	120-239,9	Trofa	177	120-239,9	Vinhais	381	240-479,9
São Brás de Alportel	559	480-959,9	Vagos	527	480-959,9	Viseu	488	480-959,9
São João da Madeira	698	480-959,9	Vale de Cambra	297	240-479,9	Vizela	100	60-119,9
São João da Pesqueira	255	240-479,9	Valença	432	240-479,9	Vouzela	177	120-239,9
São Pedro do Sul	512	480-959,9	Valongo	281	240-479,9			

Dados até dia 01-12-2021 23:59:59

## DISTRIBUIÇÃO GEOGRÁFICA DOS CASOS CONFIRMADOS

CONCELHO / INCIDÊNCIA CUMULATIVA A 14 DIAS / GRUPO DE INCIDÊNCIA

### NOTA METODOLÓGICA

Um **caso** corresponde a um caso confirmado de infeção a SARS-CoV-2/ COVID-19 notificado no Sistema Nacional de Vigilância Epidemiológica (SINAVE), quer através de uma notificação laboratorial como de uma notificação clínica. As notificações laboratoriais, as notificações clínicas e os respetivos inquéritos epidemiológicos são unificados através do número de utente.

A **data** utilizada corresponde à data de notificação do caso confirmado, constante na informação do inquérito epidemiológico, na primeira notificação clínica referindo um resultado positivo ou na primeira notificação laboratorial com resultado positivo.

Para a atribuição do **concelho** ao caso, é utilizada a morada de ocorrência identificada no inquérito epidemiológico ou na primeira notificação clínica com indicação de resultado positivo. Nos casos em que a morada de ocorrência é omissa, é utilizada a morada de residência do caso, registada no Registo Nacional de Utentes do Serviço Nacional de Saúde.

A **Incidência Cumulativa a 14 dias** de infeção por SARS-CoV-2/ COVID-19 corresponde ao quociente entre o número de novos casos confirmados nos 14 dias anteriores ao momento de análise e a população residente estimada, por concelho, a 31 de dezembro de 2020, pelo Instituto Nacional de Estatística, IP. Habitualmente é expressa em número de casos por 100 000 habitantes.

Exemplo: Nos 14 dias anteriores ao dia de análise, 50 casos de infeção por SARS-CoV-2/ COVID-19 foram atribuídos a um determinado concelho, com uma população residente de 150 000 habitantes.

Incidência cumulativa a 14 dias =  $(50/150\ 000) \times 100\ 000 = 33,3$  casos por 100 000 hab.

A classificação é realizada de acordo com as categorias utilizadas pelo Centro Europeu de Prevenção e Controlo das Doenças:

Incidência cumulativa a 14 dias
Abaixo de 20,0
Entre 20,0 e 59,9
Entre 60,0 e 119,9
Entre 120,0 e 239,9
Entre 240,0 e 479,9
Entre 480 e 959,9
Acima de 960