

COVID-19 | RELATÓRIO DE SITUAÇÃO | 28-01-2022

SITUAÇÃO EPIDEMIOLÓGICA EM PORTUGAL

TOTAL DE CASOS E VARIAÇÃO

579 370 | + 21 241

ATIVOS

1 908 199 | + 42 548

RECUPERADOS

19 788 | +44

ÓBITOS

594 382 | +21 147

CONTACTOS EM VIGILÂNCIA

2 507 357 | + 63 833

CONFIRMADOS

TOTAL DE CASOS, DE ÓBITOS E VARIAÇÃO POR REGIÃO

Açores

29 531 | +1 418

57 | +1

960 221 | +27 442

6 020 | +16

Madeira

61 703 | +1 079

154 | -

347 263 | +10 608

3 474 | +5

929 467 | +18 657

8 340 | +17

83 133 | +2 115

1 119 | +3

96 039 | +2 514

624 | +2

Legenda



CASOS CONFIRMADOS



ÓBITOS

DISTRIBUIÇÃO DOS CASOS EM INTERNAMENTO

2 320 | +71

INTERNAMENTO

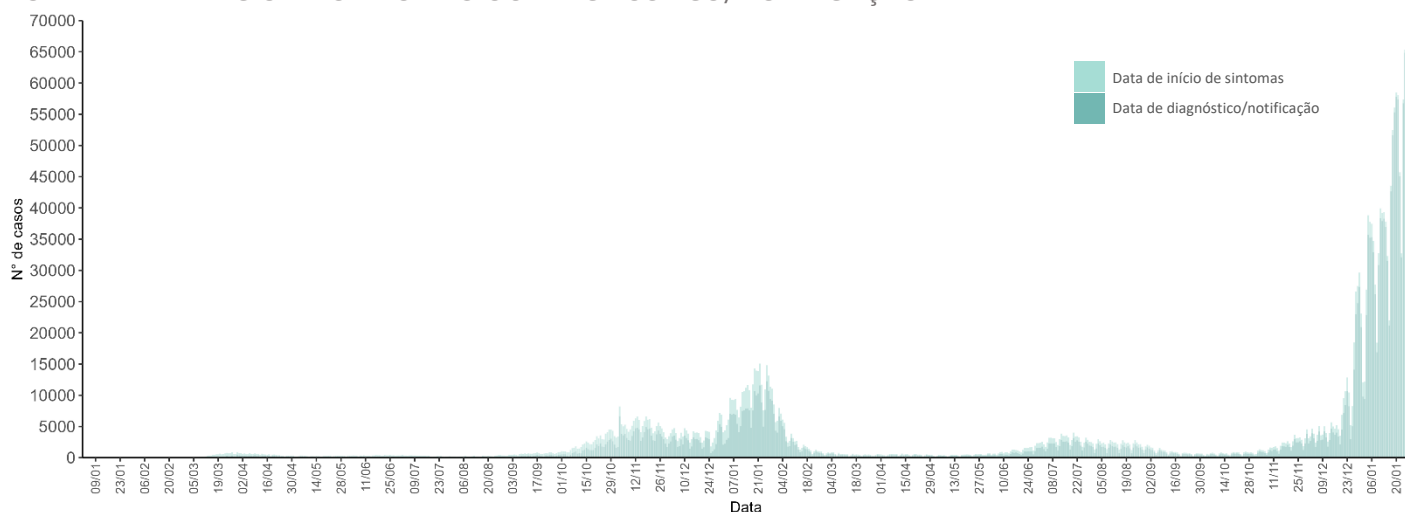
152 | +5

INTERNAMENTO
EM UCI

Dados até dia 27-01-2022 23:59:59

NÚMERO DE CASOS CONFIRMADOS

POR DATA DE INÍCIO DE SINTOMAS OU DIAGNÓSTICO/NOTIFICAÇÃO



CARACTERIZAÇÃO DEMOGRÁFICA DOS CASOS CONFIRMADOS

TOTAL DE CASOS

1 174 630

HOMENS

1 330 336

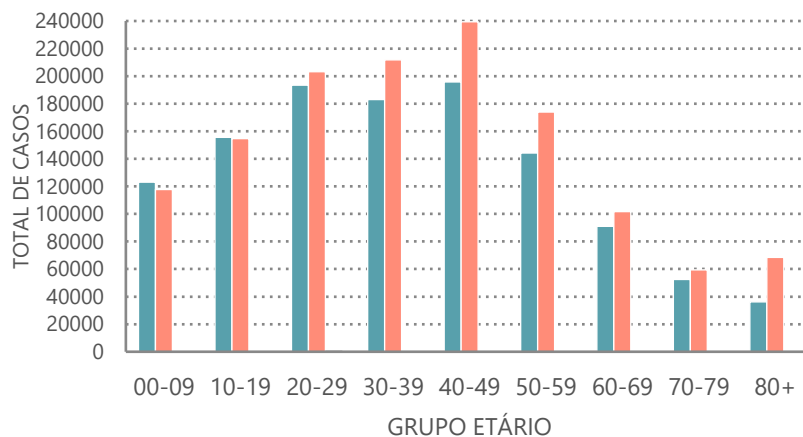
MULHERES

2 391

DESCONHECIDO*

***Nota**

Os casos de sexo desconhecido encontram-se sob investigação, uma vez que estes dados não são fornecidos de forma automática.



CARACTERIZAÇÃO DOS ÓBITOS POR COVID-19

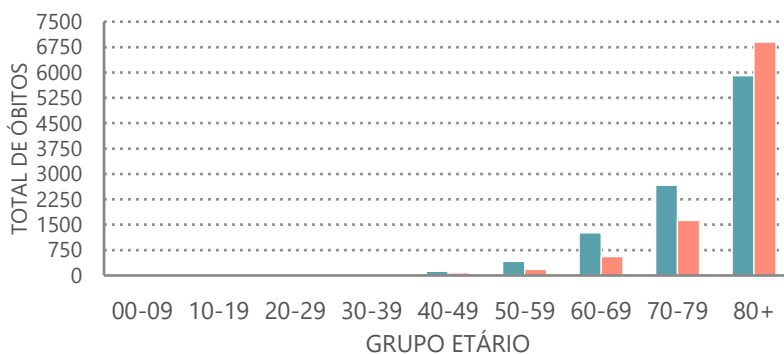
TOTAL DE ÓBITOS

10 409

HOMENS

9 379

MULHERES



Nota metodológica

A 16 de novembro de 2020 houve uma atualização do sistema tecnológico de análise de dados provenientes do SINAVE. Foi atualizado o número cumulativo de casos confirmados e recuperados nessa data.

Dados até dia 27-01-2022 23:59:59

COVID-19 | RELATÓRIO DE SITUAÇÃO | 28-01-2022

DISTRIBUIÇÃO GEOGRÁFICA DOS CASOS CONFIRMADOS

CONCELHO / INCIDÊNCIA CUMULATIVA A 14 DIAS (13/01/2021 a 26/01/2022) / GRUPO DE INCIDÊNCIA

Abrantes	4788	≥960	Arronches	6336	≥960	Castro Daire	7940	≥960
Águeda	8557	≥960	Arruda dos Vinhos	4729	≥960	Castro Marim	4243	≥960
Aguiar da Beira	7359	≥960	Aveiro	7895	≥960	Castro Verde	6343	≥960
Alandroal	4679	≥960	Avis	1574	≥960	Celorico da Beira	6129	≥960
Albergaria-a-Velha	9545	≥960	Azambuja	5427	≥960	Celorico de Basto	6274	≥960
Albufeira	6205	≥960	Baião	6374	≥960	Chamusca	4919	≥960
Alcácer do Sal	4816	≥960	Barcelos	8974	≥960	Chaves	5980	≥960
Alcanena	4305	≥960	Barrancos	3450	≥960	Cinfães	8066	≥960
Alcobaça	6075	≥960	Barreiro	5931	≥960	Coimbra	4528	≥960
Alcochete	5539	≥960	Batalha	6414	≥960	Condeixa-a-Nova	4823	≥960
Alcoutim	6644	≥960	Beja	5483	≥960	Constância	4048	≥960
Alenquer	6161	≥960	Belmonte	4559	≥960	Coruche	3334	≥960
Alfândega da Fé	5053	≥960	Benavente	6157	≥960	Corvo	426	240-479,9
Alijó	4474	≥960	Bombarral	4833	≥960	Covilhã	5980	≥960
Aljezur	4502	≥960	Borba	6314	≥960	Crato	3270	≥960
Aljustrel	4349	≥960	Boticas	4446	≥960	Cuba	3255	≥960
Almada	5662	≥960	Braga	9905	≥960	Elvas	5870	≥960
Almeida	2834	≥960	Bragança	5347	≥960	Entroncamento	4616	≥960
Almeirim	5962	≥960	Cabeceiras de Basto	11213	≥960	Espinho	7844	≥960
Almodôvar	6051	≥960	Cadaval	4463	≥960	Esposende	8604	≥960
Alpiarça	6485	≥960	Caldas da Rainha	4503	≥960	Estarreja	7182	≥960
Alter do Chão	1244	≥960	Calheta [R.A. Açores]	855	480-959,9	Estremoz	3222	≥960
Alvaiázere	4082	≥960	Calheta [R.A. Madeira]	6351	≥960	Évora	5889	≥960
Alvito	1945	≥960	Câmara de Lobos	10960	≥960	Fafe	9231	≥960
Amadora	4208	≥960	Caminha	4561	≥960	Faro	5911	≥960
Amarante	7082	≥960	Campo Maior	3966	≥960	Felgueiras	8457	≥960
Amares	7546	≥960	Cantanhede	4453	≥960	Ferreira do Alentejo	4150	≥960
Anadia	6859	≥960	Carrazeda de Ansiães	2460	≥960	Ferreira do Zêzere	4891	≥960
Angra do Heroísmo	4848	≥960	Carregal do Sal	6174	≥960	Figueira da Foz	3895	≥960
Ansião	5588	≥960	Cartaxo	6148	≥960	Figueira de Castelo Rodrigo	3150	≥960
Arcos de Valdevez	4879	≥960	Cascais	5818	≥960	Figueiró dos Vinhos	5822	≥960
Arganil	4722	≥960	Castanheira de Pêra	2910	≥960	Fornos de Algodres	2776	≥960
Armamar	5038	≥960	Castelo Branco	7021	≥960	Freixo de Espada à Cinta	4816	≥960
Arouca	9239	≥960	Castelo de Paiva	7678	≥960	Fronteira	2523	≥960
Arraiolos	4935	≥960	Castelo de Vide	4846	≥960	Funchal	8776	≥960

Dados até dia 26-01-2022 23:59:59

COVID-19 | RELATÓRIO DE SITUAÇÃO | 28-01-2022

DISTRIBUIÇÃO GEOGRÁFICA DOS CASOS CONFIRMADOS

CONCELHO / INCIDÊNCIA CUMULATIVA A 14 DIAS (13/01/2021 a 26/01/2022) / GRUPO DE INCIDÊNCIA

Fundão	5985	≥960	Marinha Grande	5863	≥960	Odemira	3440	≥960
Gavião	3927	≥960	Marvão	3268	≥960	Odivelas	5096	≥960
Góis	3764	≥960	Matosinhos	7636	≥960	Oeiras	5946	≥960
Golegã	4462	≥960	Mealhada	4727	≥960	Oleiros	3294	≥960
Gondomar	8111	≥960	Mêda	6208	≥960	Olhão	5985	≥960
Gouveia	3544	≥960	Melgaço	3279	≥960	Oliveira de Azeméis	8940	≥960
Grândola	5162	≥960	Mértola	3058	≥960	Oliveira de Frades	7431	≥960
Guarda	6128	≥960	Mesão Frio	6347	≥960	Oliveira do Bairro	7537	≥960
Guimarães	9936	≥960	Mira	4934	≥960	Oliveira do Hospital	3387	≥960
Horta	2229	≥960	Miranda do Corvo	4609	≥960	Ourém	6232	≥960
Idanha-a-Nova	3621	≥960	Miranda do Douro	3076	≥960	Ourique	4466	≥960
Ílhavo	6856	≥960	Mirandela	5281	≥960	Ovar	8237	≥960
Lagoa	5092	≥960	Mogadouro	3090	≥960	Paços de Ferreira	7986	≥960
Lagoa [R.A. Açores]	3953	≥960	Moimenta da Beira	4170	≥960	Palmela	5836	≥960
Lagos	6218	≥960	Moita	5825	≥960	Pampilhosa da Serra	1860	≥960
Lajes das Flores	3899	≥960	Monção	6087	≥960	Paredes	8787	≥960
Lajes do Pico	5679	≥960	Monchique	2290	≥960	Paredes de Coura	7247	≥960
Lamego	6568	≥960	Mondim de Basto	5494	≥960	Pedrógão Grande	4451	≥960
Leiria	5694	≥960	Monforte	2782	≥960	Penacova	2983	≥960
Lisboa	6251	≥960	Montalegre	4605	≥960	Penafiel	8127	≥960
Loulé	4844	≥960	Montemor-o-Novo	3763	≥960	Penalva do Castelo	3681	≥960
Loures	5251	≥960	Montemor-o-Velho	4681	≥960	Penamacor	1355	≥960
Lourinhã	5064	≥960	Montijo	5033	≥960	Penedono	4705	≥960
Lousã	5759	≥960	Mora	1536	≥960	Penela	4158	≥960
Lousada	8710	≥960	Mortágua	3562	≥960	Peniche	4355	≥960
Mação	3778	≥960	Moura	4542	≥960	Peso da Régua	6458	≥960
Macedo de Cavaleiros	4466	≥960	Mourão	2014	≥960	Pinhel	3653	≥960
Machico	7001	≥960	Murça	3667	≥960	Pombal	5133	≥960
Madalena	5607	≥960	Murtosa	6833	≥960	Ponta Delgada	4338	≥960
Mafra	6046	≥960	Nazaré	6458	≥960	Ponta do Sol	7155	≥960
Maia	8438	≥960	Nelas	5191	≥960	Ponte da Barca	4388	≥960
Mangualde	5659	≥960	Nisa	7484	≥960	Ponte de Lima	6172	≥960
Manteigas	1574	≥960	Nordeste	8217	≥960	Ponte de Sor	4136	≥960
Marco de Canaveses	8284	≥960	Óbidos	4192	≥960	Portalegre	5507	≥960

Dados até dia 26-01-2022 23:59:59

COVID-19 | RELATÓRIO DE SITUAÇÃO | 28-01-2022

DISTRIBUIÇÃO GEOGRÁFICA DOS CASOS CONFIRMADOS

CONCELHO / INCIDÊNCIA CUMULATIVA A 14 DIAS (13/01/2021 a 26/01/2022) / GRUPO DE INCIDÊNCIA

Portel	3896	≥960	São Roque do Pico	5310	≥960	Valpaços	4636	≥960
Portimão	5504	≥960	São Vicente	7060	≥960	Velas	3117	≥960
Porto	8097	≥960	Sardoal	4089	≥960	Vendas Novas	4926	≥960
Porto de Mós	4969	≥960	Sátão	6008	≥960	Viana do Alentejo	3936	≥960
Porto Moniz	5363	≥960	Seia	5025	≥960	Viana do Castelo	6153	≥960
Porto Santo	2790	≥960	Seixal	5352	≥960	Vidigueira	5280	≥960
Póvoa de Lanhoso	8301	≥960	Sernancelhe	4149	≥960	Vieira do Minho	6406	≥960
Póvoa de Varzim	8217	≥960	Serpa	4253	≥960	Vila da Praia da Vitória	4960	≥960
Povoação	5224	≥960	Sertã	5720	≥960	Vila de Rei	3685	≥960
Proença-a-Nova	5329	≥960	Sesimbra	4538	≥960	Vila do Bispo	3303	≥960
Redondo	3326	≥960	Setúbal	6040	≥960	Vila do Conde	8108	≥960
Reguengos de Monsaraz	2911	≥960	Sever do Vouga	7013	≥960	Vila do Porto	3047	≥960
Resende	6007	≥960	Silves	4689	≥960	Vila Flor	4691	≥960
Ribeira Brava	9736	≥960	Sines	5661	≥960	Vila Franca de Xira	6081	≥960
Ribeira de Pena	4944	≥960	Sintra	4895	≥960	Vila Franca do Campo	6063	≥960
Ribeira Grande	8095	≥960	Sobral de Monte Agraço	6461	≥960	Vila Nova da Barquinha	4133	≥960
Rio Maior	5106	≥960	Soure	5752	≥960	Vila Nova de Cerveira	5978	≥960
Sabrosa	4471	≥960	Sousel	3235	≥960	Vila Nova de Famalicão	8917	≥960
Sabugal	2746	≥960	Tábua	5053	≥960	Vila Nova de Foz Côa	2242	≥960
Salvaterra de Magos	3980	≥960	Tabuaço	4136	≥960	Vila Nova de Gaia	8670	≥960
Santa Comba Dão	6386	≥960	Tarouca	4744	≥960	Vila Nova de Paiva	6186	≥960
Santa Cruz	7521	≥960	Tavira	4557	≥960	Vila Nova de Poiares	4541	≥960
Santa Cruz da Graciosa	1484	≥960	Terras de Bouro	7237	≥960	Vila Pouca de Aguiar	5127	≥960
Santa Cruz das Flores	3464	≥960	Tomar	5392	≥960	Vila Real	5574	≥960
Santa Maria da Feira	8491	≥960	Tondela	5585	≥960	Vila Real de Santo António	5993	≥960
Santa Marta de Penaguião	3905	≥960	Torre de Moncorvo	3378	≥960	Vila Velha de Ródão	4456	≥960
Santana	6017	≥960	Torres Novas	5094	≥960	Vila Verde	8195	≥960
Santarém	5336	≥960	Torres Vedras	5672	≥960	Vila Viçosa	4574	≥960
Santiago do Cacém	3827	≥960	Trancoso	4889	≥960	Vimioso	4927	≥960
Santo Tirso	7120	≥960	Trofa	7953	≥960	Vinhais	2970	≥960
São Brás de Alportel	4271	≥960	Vagos	6475	≥960	Viseu	7289	≥960
São João da Madeira	10222	≥960	Vale de Cambra	8445	≥960	Vizela	10030	≥960
São João da Pesqueira	7153	≥960	Valença	5874	≥960	Vouzela	6266	≥960
São Pedro do Sul	7010	≥960	Valongo	7842	≥960			

Dados até dia 26-01-2022 23:59:59

DISTRIBUIÇÃO GEOGRÁFICA DOS CASOS CONFIRMADOS

CONCELHO / INCIDÊNCIA CUMULATIVA A 14 DIAS / GRUPO DE INCIDÊNCIA

NOTA METODOLÓGICA

Um **caso** corresponde a um caso confirmado de infeção a SARS-CoV-2/ COVID-19 notificado no Sistema Nacional de Vigilância Epidemiológica (SINAVE), quer através de uma notificação laboratorial como de uma notificação clínica. As notificações laboratoriais, as notificações clínicas e os respetivos inquéritos epidemiológicos são unificados através do número de utente.

A **data** utilizada corresponde à data de notificação do caso confirmado, constante na informação do inquérito epidemiológico, na primeira notificação clínica referindo um resultado positivo ou na primeira notificação laboratorial com resultado positivo.

Para a atribuição do **concelho** ao caso, é utilizada a morada de ocorrência identificada no inquérito epidemiológico ou na primeira notificação clínica com indicação de resultado positivo. Nos casos em que a morada de ocorrência é omissa, é utilizada a morada de residência do caso, registada no Registo Nacional de Utentes do Serviço Nacional de Saúde.

A **Incidência Cumulativa a 14 dias** de infeção por SARS-CoV-2/ COVID-19 corresponde ao quociente entre o número de novos casos confirmados nos 14 dias anteriores ao momento de análise e a população residente estimada, por concelho, a 31 de dezembro de 2020, pelo Instituto Nacional de Estatística, IP. Habitualmente é expressa em número de casos por 100 000 habitantes.

Exemplo: Nos 14 dias anteriores ao dia de análise, 50 casos de infeção por SARS-CoV-2/ COVID-19 foram atribuídos a um determinado concelho, com uma população residente de 150 000 habitantes.

Incidência cumulativa a 14 dias = $(50/150\ 000) \times 100\ 000 = 33,3$ casos por 100 000 hab.

A classificação é realizada de acordo com as categorias utilizadas pelo Centro Europeu de Prevenção e Controlo das Doenças:

Incidência cumulativa a 14 dias
Abaixo de 20,0
Entre 20,0 e 59,9
Entre 60,0 e 119,9
Entre 120,0 e 239,9
Entre 240,0 e 479,9
Entre 480 e 959,9
Acima de 960