

# COVID-19 | RELATÓRIO DE SITUAÇÃO | 11-02-2022

## SITUAÇÃO EPIDEMIOLÓGICA EM PORTUGAL

TOTAL DE CASOS E VARIAÇÃO

TOTAL DE CASOS, DE ÓBITOS E VARIAÇÃO POR REGIÃO

600 324 | - 16 461

ATIVOS

2 428 926 | + 40 691

RECUPERADOS

20 442 | + 41

ÓBITOS

628 109 | - 10 679

CONTACTOS EM VIGILÂNCIA

3 049 692 | + 24 271

CONFIRMADOS

Açores

46 259 | +1 021

75 | +1

Madeira

70 205 | +479

176 | +2

1 173 638 | +7 835

6 221 | +13

448 685 | +4 865

3 620 | +11

1 085 323 | +7 103

8 550 | +14

105 025 | +1 274

1 142 | -

120 557 | +1 694

658 | -

Legenda



CASOS CONFIRMADOS



ÓBITOS

## DISTRIBUIÇÃO DOS CASOS EM INTERNAMENTO

2 332 | -34

INTERNAMENTO

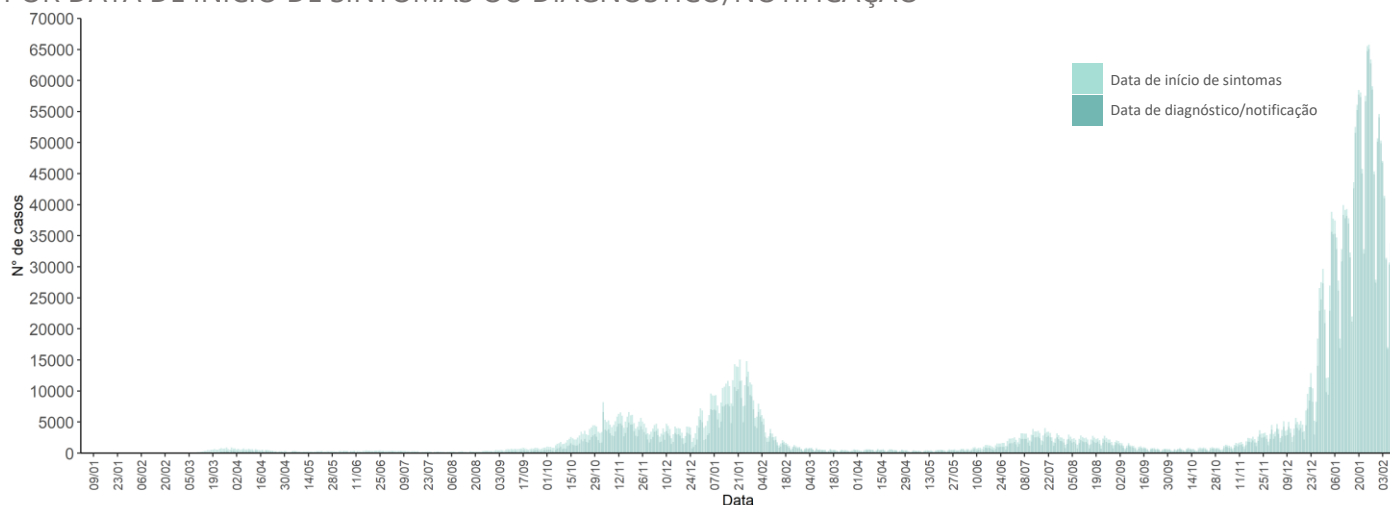
159 | -9

INTERNAMENTO  
EM UCI

Dados até dia 10-02-2022 23:59:59

## NÚMERO DE CASOS CONFIRMADOS

POR DATA DE INÍCIO DE SINTOMAS OU DIAGNÓSTICO/NOTIFICAÇÃO



## CARACTERIZAÇÃO DEMOGRÁFICA DOS CASOS CONFIRMADOS

TOTAL DE CASOS

**1 423 859**

HOMENS

**1 623 107**

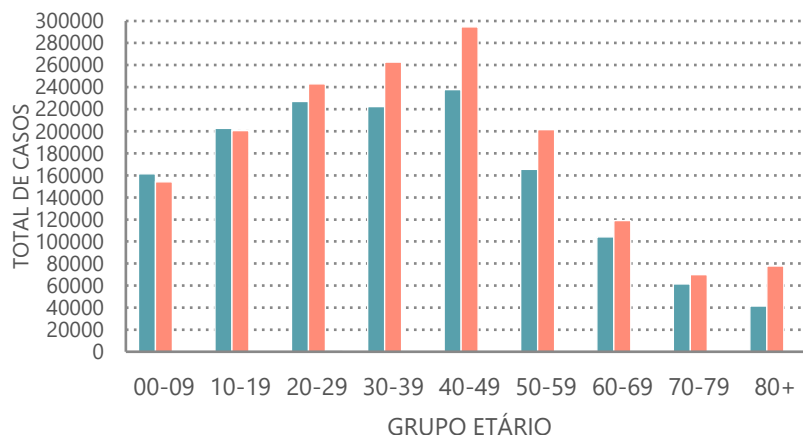
MULHERES

**2 726**

DESCONHECIDO\*

\*Nota

Os casos de sexo desconhecido encontram-se sob investigação, uma vez que estes dados não são fornecidos de forma automática.



## CARACTERIZAÇÃO DOS ÓBITOS POR COVID-19

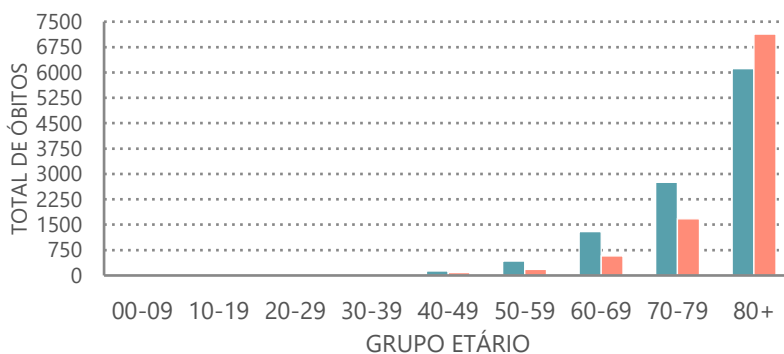
TOTAL DE ÓBITOS

**10 755**

HOMENS

**9 687**

MULHERES



### Nota metodológica

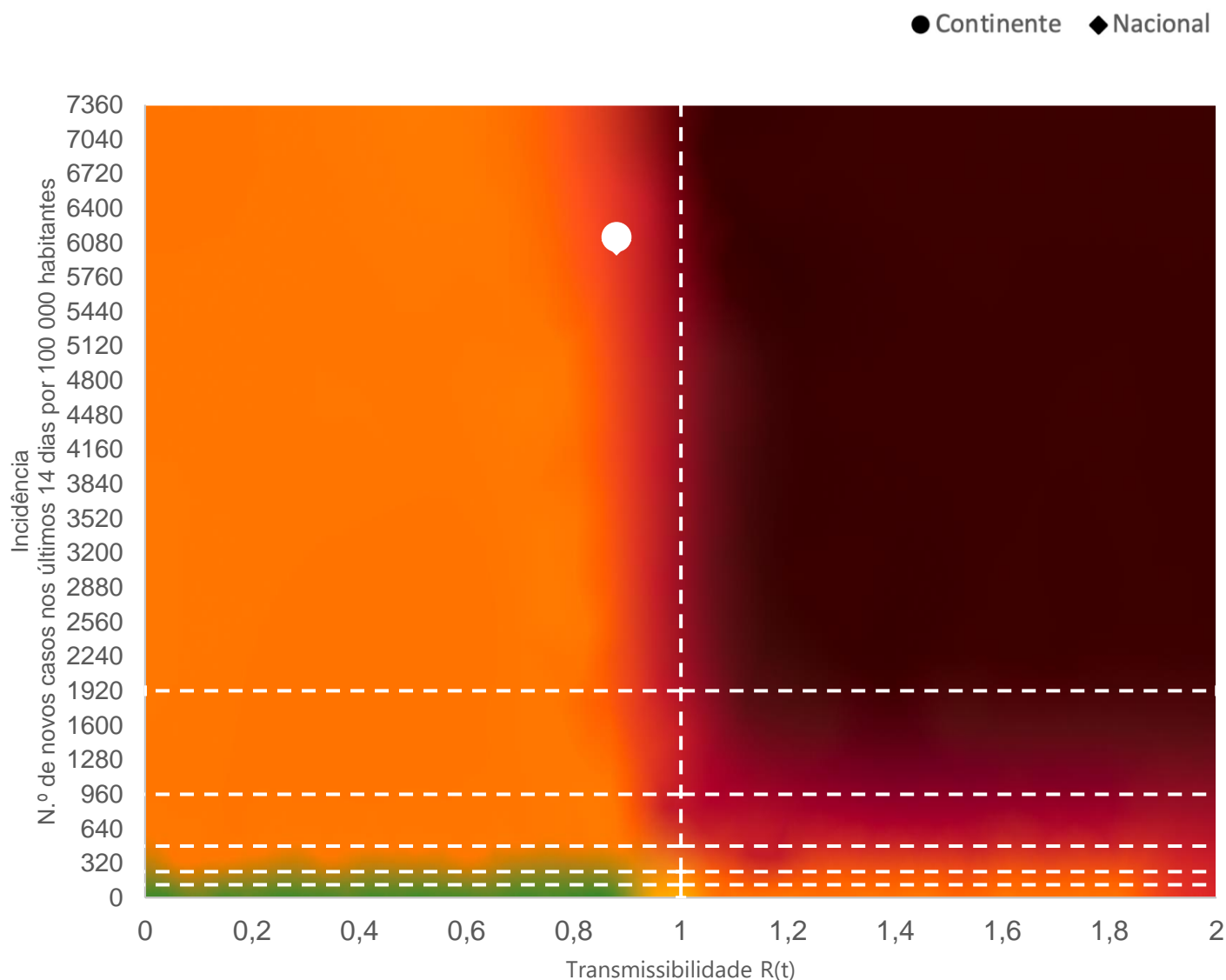
A 16 de novembro de 2020 houve uma atualização do sistema tecnológico de análise de dados provenientes do SINAVE. Foi atualizado o número cumulativo de casos confirmados e recuperados nessa data.

Dados até dia 10-02-2022 23:59:59

# COVID-19 | RELATÓRIO DE SITUAÇÃO | 11-02-2022

## MATRIZ DE RISCO

Realização da análise: 11/02/2022



### INCIDÊNCIA

Nacional: **6099,6** casos de infeção por SARS-CoV-2/ COVID-19 por 100 000 hab.

Continente: **6133,0** casos de infeção por SARS-CoV-2/ COVID-19 por 100 000 hab.

### R(t)

Nacional: **0,88**

Continente: **0,88**

Fonte: INSA/ DGS | Nota metodológica: [aqui](#)

# COVID-19 | RELATÓRIO DE SITUAÇÃO | 11-02-2022

## DISTRIBUIÇÃO GEOGRÁFICA DOS CASOS CONFIRMADOS

CONCELHO / INCIDÊNCIA CUMULATIVA A 14 DIAS (27/01/2021 a 09/02/2022) / GRUPO DE INCIDÊNCIA

Abrantes	4202	≥960	Arronches	4996	≥960	Castro Daire	5769	≥960
Águeda	7968	≥960	Arruda dos Vinhos	5427	≥960	Castro Marim	3614	≥960
Aguiar da Beira	5697	≥960	Aveiro	8447	≥960	Castro Verde	5762	≥960
Alandroal	2391	≥960	Avis	4435	≥960	Celorico da Beira	3822	≥960
Albergaria-a-Velha	7903	≥960	Azambuja	5107	≥960	Celorico de Basto	5062	≥960
Albufeira	4711	≥960	Baião	5583	≥960	Chamusca	3000	≥960
Alcácer do Sal	3915	≥960	Barcelos	5924	≥960	Chaves	4314	≥960
Alcanena	4444	≥960	Barrancos	1356	≥960	Cinfães	4533	≥960
Alcobaça	5413	≥960	Barreiro	3894	≥960	Coimbra	6612	≥960
Alcochete	4455	≥960	Batalha	6489	≥960	Condeixa-a-Nova	5896	≥960
Alcoutim	3900	≥960	Beja	6737	≥960	Constância	6887	≥960
Alenquer	5340	≥960	Belmonte	4449	≥960	Coruche	3363	≥960
Alfândega da Fé	4007	≥960	Benavente	4696	≥960	Corvo	638	480-959,9
Alijó	4123	≥960	Bombarral	4478	≥960	Covilhã	8621	≥960
Aljezur	4966	≥960	Borba	4949	≥960	Crato	3630	≥960
Aljustrel	4595	≥960	Boticas	5075	≥960	Cuba	4618	≥960
Almada	3915	≥960	Braga	8108	≥960	Elvas	5190	≥960
Almeida	4183	≥960	Bragança	3723	≥960	Entroncamento	5018	≥960
Almeirim	4111	≥960	Cabeceiras de Basto	4786	≥960	Espinho	7103	≥960
Almodôvar	4955	≥960	Cadaval	4005	≥960	Esposende	6444	≥960
Alpiarça	3522	≥960	Caldas da Rainha	4581	≥960	Estarreja	7366	≥960
Alter do Chão	3571	≥960	Calheta [R.A. Açores]	1456	≥960	Estremoz	3452	≥960
Alvaiázere	4507	≥960	Calheta [R.A. Madeira]	3785	≥960	Évora	6271	≥960
Alvito	3160	≥960	Câmara de Lobos	3906	≥960	Fafe	5304	≥960
Amadora	2791	≥960	Caminha	4681	≥960	Faro	7007	≥960
Amarante	6050	≥960	Campo Maior	5762	≥960	Felgueiras	4976	≥960
Amares	7347	≥960	Cantanhede	5859	≥960	Ferreira do Alentejo	5508	≥960
Anadia	6844	≥960	Carraceda de Ansiães	5597	≥960	Ferreira do Zêzere	3722	≥960
Angra do Heroísmo	6919	≥960	Carregal do Sal	4456	≥960	Figueira da Foz	5901	≥960
Ansião	5522	≥960	Cartaxo	4336	≥960	Figueira de Castelo Rodrigo	3454	≥960
Arcos de Valdevez	4215	≥960	Cascais	4975	≥960	Figueiró dos Vinhos	3738	≥960
Arganil	6023	≥960	Castanheira de Pêra	2794	≥960	Fornos de Algodres	4010	≥960
Armamar	3901	≥960	Castelo Branco	5538	≥960	Freixo de Espada à Cinta	2779	≥960
Arouca	6342	≥960	Castelo de Paiva	6228	≥960	Fronteira	6205	≥960
Arraiolos	4251	≥960	Castelo de Vide	3461	≥960	Funchal	3636	≥960

Dados até dia 09-02-2022 23:59:59

# COVID-19 | RELATÓRIO DE SITUAÇÃO | 11-02-2022

## DISTRIBUIÇÃO GEOGRÁFICA DOS CASOS CONFIRMADOS

CONCELHO / INCIDÊNCIA CUMULATIVA A 14 DIAS (27/01/2021 a 09/02/2022) / GRUPO DE INCIDÊNCIA

Fundão	5883	≥960	Marinha Grande	7309	≥960	Odemira	4772	≥960
Gavião	4210	≥960	Marvão	4187	≥960	Odivelas	3914	≥960
Góis	6096	≥960	Matosinhos	7353	≥960	Oeiras	4692	≥960
Golegã	4386	≥960	Mealhada	6252	≥960	Oleiros	4252	≥960
Gondomar	8005	≥960	Mêda	4131	≥960	Olhão	6175	≥960
Gouveia	3883	≥960	Melgaço	2665	≥960	Oliveira de Azeméis	7617	≥960
Grândola	4409	≥960	Mértola	1372	≥960	Oliveira de Frades	5799	≥960
Guarda	5795	≥960	Mesão Frio	3833	≥960	Oliveira do Bairro	7153	≥960
Guimarães	5691	≥960	Mira	6214	≥960	Oliveira do Hospital	5543	≥960
Horta	2306	≥960	Miranda do Corvo	5829	≥960	Ourém	6696	≥960
Idanha-a-Nova	2385	≥960	Miranda do Douro	2883	≥960	Ourique	6447	≥960
Ílhavo	7252	≥960	Mirandela	3618	≥960	Ovar	7868	≥960
Lagoa	5738	≥960	Mogadouro	2740	≥960	Paços de Ferreira	4653	≥960
Lagoa [R.A. Açores]	8563	≥960	Moimenta da Beira	3521	≥960	Palmela	5351	≥960
Lagos	5864	≥960	Moita	4152	≥960	Pampilhosa da Serra	2009	≥960
Lajes das Flores	2941	≥960	Monção	4564	≥960	Paredes	5734	≥960
Lajes do Pico	2727	≥960	Monchique	6065	≥960	Paredes de Coura	3978	≥960
Lamego	5930	≥960	Mondim de Basto	4288	≥960	Pedrógão Grande	3572	≥960
Leiria	7650	≥960	Monforte	5936	≥960	Penacova	4749	≥960
Lisboa	4816	≥960	Montalegre	2995	≥960	Penafiel	5921	≥960
Loulé	5586	≥960	Montemor-o-Novo	4449	≥960	Penalva do Castelo	4605	≥960
Loures	3771	≥960	Montemor-o-Velho	6018	≥960	Penamacor	1969	≥960
Lourinhã	4866	≥960	Montijo	4808	≥960	Penedono	2022	≥960
Lousã	6917	≥960	Mora	1660	≥960	Penela	4325	≥960
Lousada	4702	≥960	Mortágua	6000	≥960	Peniche	4501	≥960
Mação	3633	≥960	Moura	4182	≥960	Peso da Régua	5227	≥960
Macedo de Cavaleiros	3398	≥960	Mourão	3206	≥960	Pinhel	3701	≥960
Machico	3669	≥960	Murça	2500	≥960	Pombal	6283	≥960
Madalena	4877	≥960	Murtosa	7045	≥960	Ponta Delgada	8761	≥960
Mafra	5860	≥960	Nazaré	6150	≥960	Ponta do Sol	3753	≥960
Maia	7993	≥960	Nelas	5491	≥960	Ponte da Barca	4028	≥960
Mangualde	5599	≥960	Nisa	4078	≥960	Ponte de Lima	4825	≥960
Manteigas	6430	≥960	Nordeste	7304	≥960	Ponte de Sor	3153	≥960
Marco de Canaveses	6398	≥960	Óbidos	5141	≥960	Portalegre	6817	≥960

Dados até dia 09-02-2022 23:59:59

# COVID-19 | RELATÓRIO DE SITUAÇÃO | 11-02-2022

## DISTRIBUIÇÃO GEOGRÁFICA DOS CASOS CONFIRMADOS

CONCELHO / INCIDÊNCIA CUMULATIVA A 14 DIAS (27/01/2021 a 09/02/2022) / GRUPO DE INCIDÊNCIA

Portel	5991	≥960	São Roque do Pico	2991	≥960	Valpaços	3694	≥960
Portimão	5966	≥960	São Vicente	2719	≥960	Velas	4715	≥960
Porto	7905	≥960	Sardoal	3417	≥960	Vendas Novas	6133	≥960
Porto de Mós	5934	≥960	Sátão	4667	≥960	Viana do Alentejo	4327	≥960
Porto Moniz	2422	≥960	Seia	4863	≥960	Viana do Castelo	5820	≥960
Porto Santo	2155	≥960	Seixal	4113	≥960	Vidigueira	4330	≥960
Póvoa de Lanhoso	5866	≥960	Sernancelhe	1953	≥960	Vieira do Minho	3903	≥960
Póvoa de Varzim	6936	≥960	Serpa	3435	≥960	Vila da Praia da Vitória	5761	≥960
Povoação	6089	≥960	Sertã	6008	≥960	Vila de Rei	5902	≥960
Proença-a-Nova	4031	≥960	Sesimbra	4207	≥960	Vila do Bispo	4818	≥960
Redondo	3596	≥960	Setúbal	5157	≥960	Vila do Conde	6861	≥960
Reguengos de Monsaraz	3102	≥960	Sever do Vouga	5526	≥960	Vila do Porto	4187	≥960
Resende	5418	≥960	Silves	4761	≥960	Vila Flor	3776	≥960
Ribeira Brava	4621	≥960	Sines	5245	≥960	Vila Franca de Xira	4958	≥960
Ribeira de Pena	3591	≥960	Sintra	3668	≥960	Vila Franca do Campo	8840	≥960
Ribeira Grande	9140	≥960	Sobral de Monte Agraço	4477	≥960	Vila Nova da Barquinha	5815	≥960
Rio Maior	5530	≥960	Soure	6273	≥960	Vila Nova de Cerveira	5337	≥960
Sabrosa	4930	≥960	Sousel	3420	≥960	Vila Nova de Famalicão	7377	≥960
Sabugal	2926	≥960	Tábua	4168	≥960	Vila Nova de Foz Côa	3519	≥960
Salvaterra de Magos	5301	≥960	Tabuaço	4037	≥960	Vila Nova de Gaia	7727	≥960
Santa Comba Dão	5582	≥960	Tarouca	4935	≥960	Vila Nova de Paiva	4096	≥960
Santa Cruz	3461	≥960	Tavira	5627	≥960	Vila Nova de Poiares	4685	≥960
Santa Cruz da Graciosa	7346	≥960	Terras de Bouro	4766	≥960	Vila Pouca de Aguiar	4183	≥960
Santa Cruz das Flores	3372	≥960	Tomar	4536	≥960	Vila Real	5786	≥960
Santa Maria da Feira	6654	≥960	Tondela	6116	≥960	Vila Real de Santo António	5070	≥960
Santa Marta de Penaguião	4774	≥960	Torre de Moncorvo	3392	≥960	Vila Velha de Ródão	3533	≥960
Santana	3264	≥960	Torres Novas	5211	≥960	Vila Verde	6410	≥960
Santarém	5059	≥960	Torres Vedras	5105	≥960	Vila Viçosa	3662	≥960
Santiago do Cacém	4997	≥960	Trancoso	3439	≥960	Vimioso	2653	≥960
Santo Tirso	5854	≥960	Trofa	7504	≥960	Vinhais	3128	≥960
São Brás de Alportel	5409	≥960	Vagos	6475	≥960	Viseu	6782	≥960
São João da Madeira	6976	≥960	Vale de Cambra	5842	≥960	Vizela	5829	≥960
São João da Pesqueira	4207	≥960	Valença	4624	≥960	Vouzela	6765	≥960
São Pedro do Sul	6323	≥960	Valongo	7925	≥960			

Dados até dia 09-02-2022 23:59:59

## DISTRIBUIÇÃO GEOGRÁFICA DOS CASOS CONFIRMADOS

CONCELHO / INCIDÊNCIA CUMULATIVA A 14 DIAS / GRUPO DE INCIDÊNCIA

### NOTA METODOLÓGICA

Um **caso** corresponde a um caso confirmado de infeção a SARS-CoV-2/ COVID-19 notificado no Sistema Nacional de Vigilância Epidemiológica (SINAVE), quer através de uma notificação laboratorial como de uma notificação clínica. As notificações laboratoriais, as notificações clínicas e os respetivos inquéritos epidemiológicos são unificados através do número de utente.

A **data** utilizada corresponde à data de notificação do caso confirmado, constante na informação do inquérito epidemiológico, na primeira notificação clínica referindo um resultado positivo ou na primeira notificação laboratorial com resultado positivo.

Para a atribuição do **concelho** ao caso, é utilizada a morada de ocorrência identificada no inquérito epidemiológico ou na primeira notificação clínica com indicação de resultado positivo. Nos casos em que a morada de ocorrência é omissa, é utilizada a morada de residência do caso, registada no Registo Nacional de Utentes do Serviço Nacional de Saúde.

A **Incidência Cumulativa a 14 dias** de infeção por SARS-CoV-2/ COVID-19 corresponde ao quociente entre o número de novos casos confirmados nos 14 dias anteriores ao momento de análise e a população residente estimada, por concelho, a 31 de dezembro de 2020, pelo Instituto Nacional de Estatística, IP. Habitualmente é expressa em número de casos por 100 000 habitantes.

Exemplo: Nos 14 dias anteriores ao dia de análise, 50 casos de infeção por SARS-CoV-2/ COVID-19 foram atribuídos a um determinado concelho, com uma população residente de 150 000 habitantes.

Incidência cumulativa a 14 dias =  $(50/150\ 000) \times 100\ 000 = 33,3$  casos por 100 000 hab.

A classificação é realizada de acordo com as categorias utilizadas pelo Centro Europeu de Prevenção e Controlo das Doenças:

Incidência cumulativa a 14 dias
Abaixo de 20,0
Entre 20,0 e 59,9
Entre 60,0 e 119,9
Entre 120,0 e 239,9
Entre 240,0 e 479,9
Entre 480 e 959,9
Acima de 960